



INFORME ESTRATÉGICO: ANÁLISIS DE ENTORNO Y SEGURIDAD

Norte de Santander, Colombia | Periodo: Enero 2026

Elaborado por: Seguridad Integral 360

Dirigido a: Grupo de Buenas Prácticas de Seguridad / Seguidores SI360

**Información Clasificada - Prohibida su
reproducción total o parcial sin autorización.**

41

EVENTOS DE IMPACTO
CRÍTICO REGISTRADOS
EN EL MES.

ESTATUS:
COMPLEJIDAD ALTA

Panorama de Seguridad: Enero 2026

El Conflicto Central

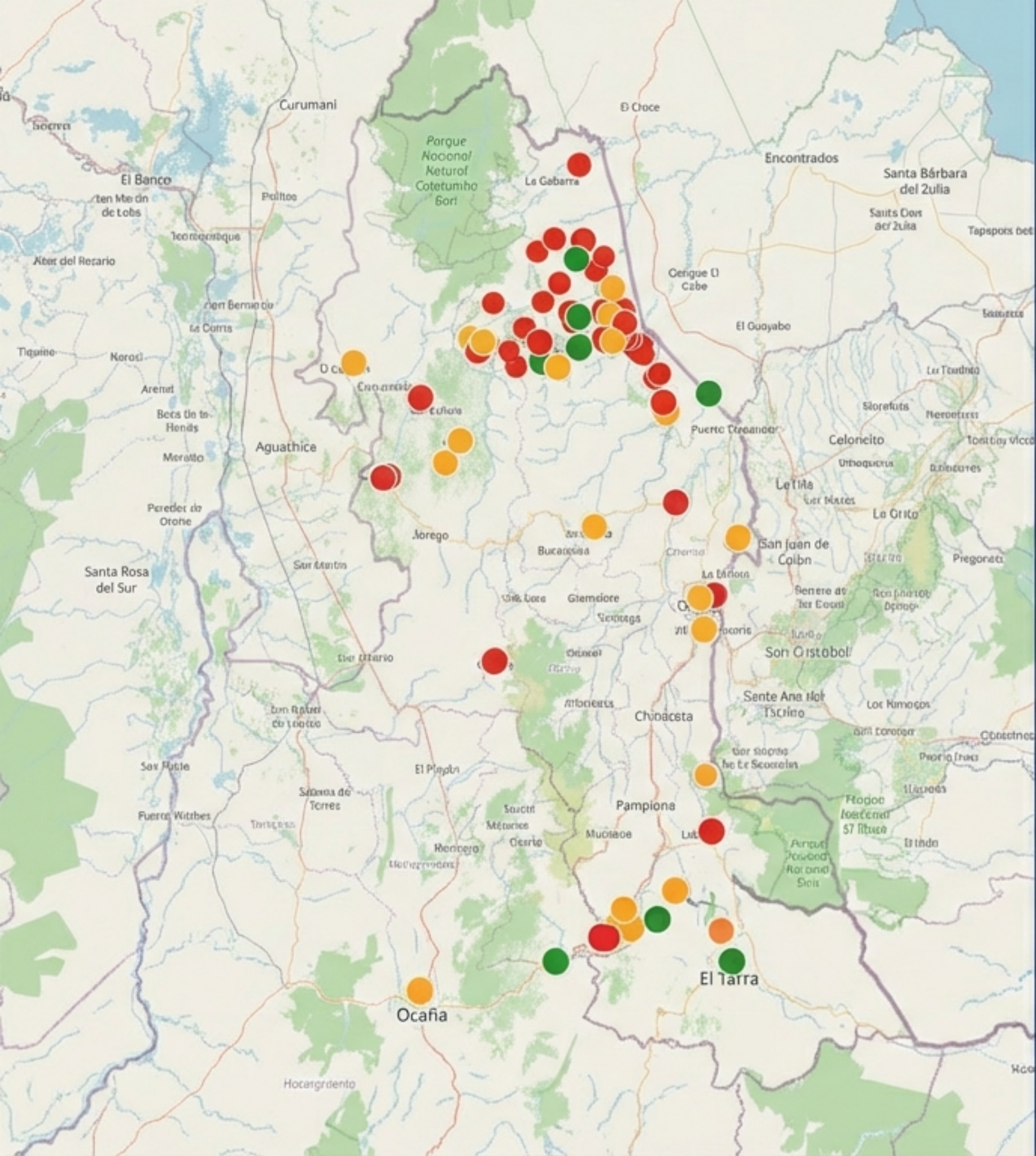
La dinámica regional está condicionada por la disputa territorial activa entre el ELN y las Disidencias de las FARC (Frente 33).

Factor de Incertidumbre

Cambios geopolíticos en la frontera han generado inestabilidad operativa.

Evolución Táctica

Se observa una profesionalización en el uso de drones explosivos y un control social riguroso en los corredores logísticos del Catatumbo.



Inteligencia Territorial: Nodos de Concentración de Riesgo

Epicentro de Confrontación: Tibú (31.7%)

- 13 reportes críticos.
- Sectores: La Llana, La Gabarra, Pacelli y Bertrania.
- Insight: Zona de control de movilidad y confrontación armada directa.

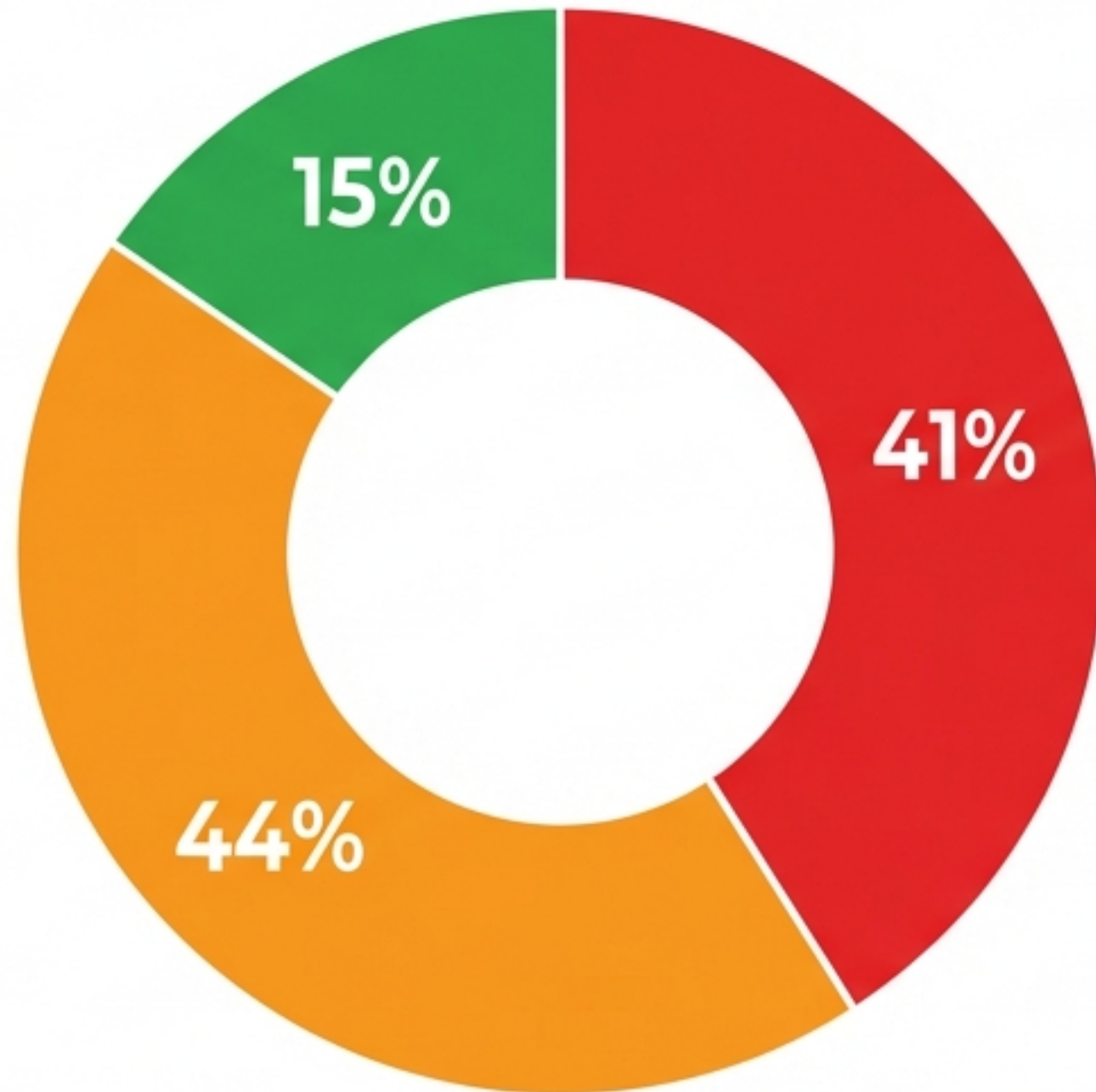
Impacto Urbano: Cúcuta (21.9%)

- 9 reportes.
- Focos: Corregimientos San Faustino y Ricaurte; Zona Metropolitana.

Catatumbo Profundo

Incidentes dispersos en El Tarra (Filo el Gringo, Tres Aguas), Ocaña, Hacarí y Toledo.

Distribución de Riesgo y Gravedad Operacional



■ 41% Nivel Alto (Riesgo Crítico)

- **Definición:** Ataques con drones, secuestros (Caso Dr. Ciro Sánchez), explosivos.
- **Impacto:** Requiere suspensión inmediata de actividades.

■ 44% Nivel Medio (Alerta Logística)

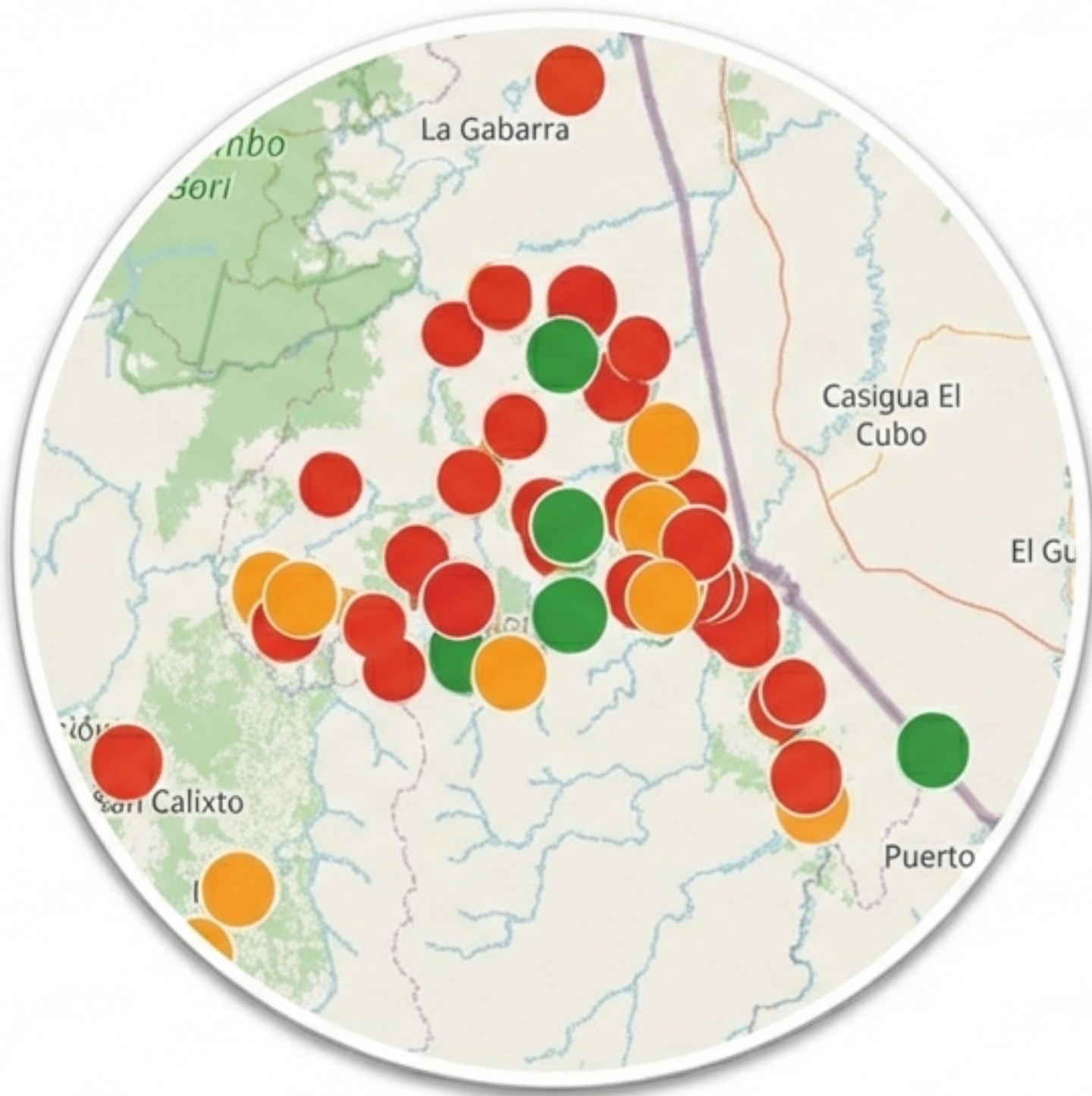
- **Definición:** Hurto de vehículos a contratistas (servicios públicos), retenes ilegales.
- **Impacto:** Requiere protocolos de escolta y monitoreo GPS.

■ 15% Nivel Bajo (Control Estatal)

- **Definición:** Operaciones de fuerza pública (Neutralización alias "Tajo Yuca").

TAKEAWAY: El 85% de los eventos registrados representan una amenaza directa a la continuidad del negocio o la seguridad física.

Metodología: Monitor de Inteligencia en Tiempo Real



Iconos Rojos (Alto): Zonas de exclusión. Ataques explosivos/secuestros.



Iconos Naranjas (Medio): Zonas de precaución. Retenes/hurtos. Requieren monitoreo activo.



Iconos Verdes (Bajo/Control): Corredores habilitados por operación de fuerza pública.

Fuente: Sistema de Alertas Georreferenciadas (SI360) + OSINT + Reportes de Terreno.

El Fenómeno de la “Hibridación de la Amenaza”

Los grupos armados han evolucionado, mezclando tácticas guerrilleras tradicionales con herramientas tecnológicas modernas.

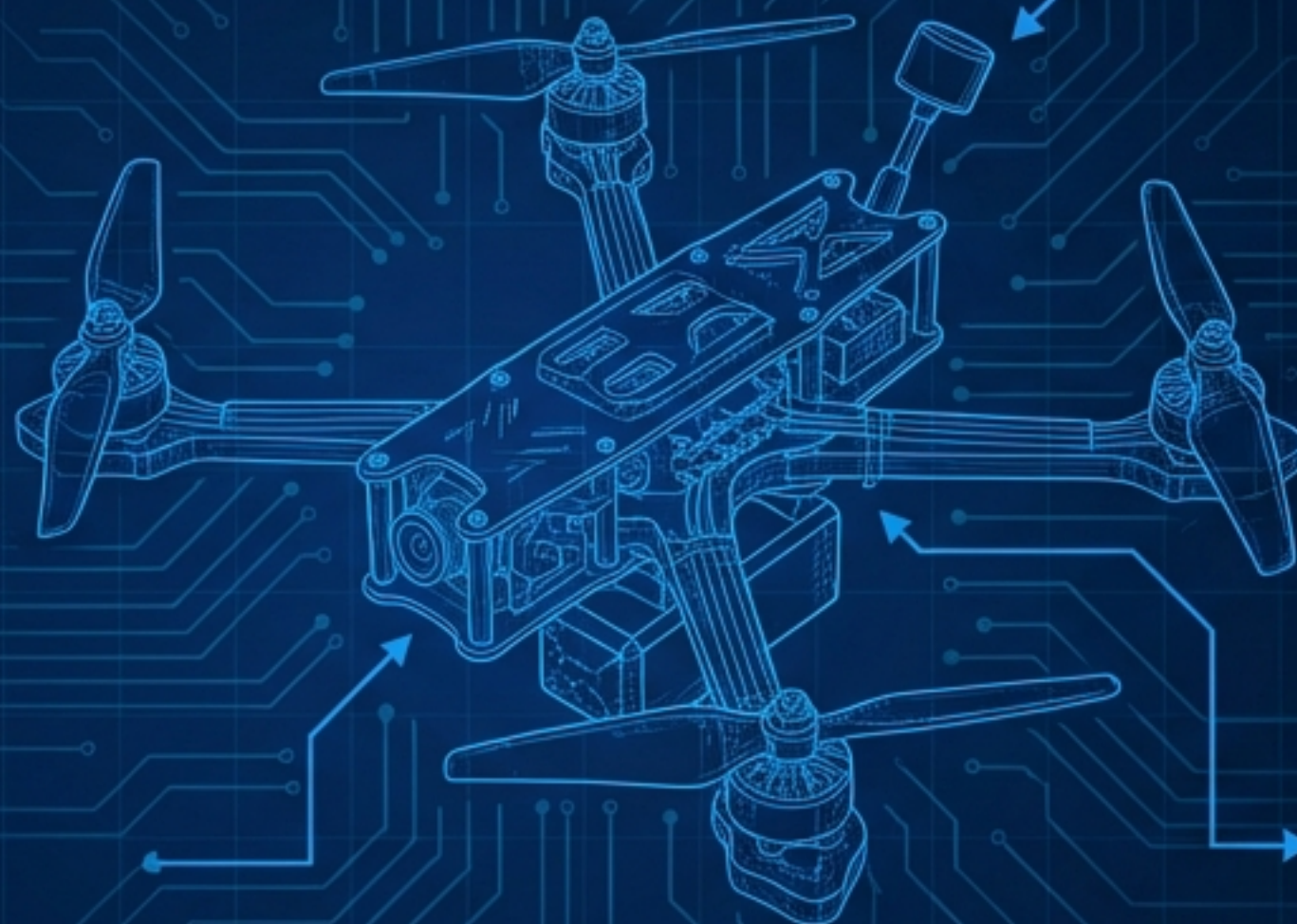


“La amenaza ya no es solo física; es tecnológica y de información.”

Amenaza Emergente: Tecnología Táctica (Drones)

3

**Eventos de alta
gravedad en Enero**



Modus Operandi

Uso de aeronaves no tripuladas (drones) cargados con explosivos.

Objetivos

Infraestructura civil (Puestos de salud) e instalaciones militares.

Cambio Estratégico

Redefinición obligatoria de los protocolos de protección perimetral. Ya no basta con seguridad a nivel de suelo.


Evolución del Retén Ilegal: Inteligencia en Vía

Foco: Y de la Llana (Vía Cúcuta-Tibú)

ANTES



Verificación visual y robo de carga.



AHORA - LA REQUISA DIGITAL



- Revisión exhaustiva de teléfonos celulares.
- Cruce de identificaciones con bases de datos en sitios.
- Búsqueda de información corporativa o vínculos con fuerza pública.

IMPACTO: Aumento crítico del riesgo para personal técnico y directivo que transporta información sensible.

Amenazas Persistentes: Delitos de Control

5 Eventos de secuestro y retención

A pesar de la tecnología, el control físico del territorio y la restricción de la libertad siguen siendo tácticas primarias en el Catatumbo.

Análisis de Modalidad

- **Objetivo:** Herramienta de presión política y financiación ilícita.
- **Víctimas:** Misiones humanitarias, comerciantes y personal civil.
- **Caso de Alto Perfil:** Secuestro del Dr. Ciro Sánchez.

Prospectiva Estratégica: Febrero 2026

Aislamiento Tecnológico



- Riesgo de destrucción de infraestructura de comunicaciones (Hacarí, El Tarra). Dificultad de respuesta ante emergencias.

Presión al Gremio de Servicios



- Continuidad de intimidaciones a operadores de red (CENS) en zonas rurales de Cúcuta.

Inestabilidad Fronteriza



- Disputas por control de "trochas" (San Faustino, Puerto Santander) tras capturas de figuras del régimen venezolano.

Protocolo 1: Seguridad de la Información

Objetivo: Mitigar el riesgo durante la 'Requisa Digital'



ACCIONES/SOLUCIÓN

- ☐ **Política de 'Dispositivo Limpio':** Obligatorio para todo personal en tránsito por zonas rojas/naranjas.
- ☐ **Data Hygiene:** Prohibido transportar bases de datos de clientes, planos de infraestructura o correos corporativos en celulares personales.
- ☐ **Factory Reset:** Los dispositivos de viaje deben tener contenido mínimo indispensable.

Protocolo 2: Blindaje de Ruta

Objetivo: Asegurar el tránsito en el corredor Cúcuta-Tibú



ACCIONES/SOLUCIÓN

- ☐ **Puntos de Control Virtuales:** Establecer check-ins obligatorios en nodos autorizados.
- ☐ **Trigger de Crisis:** Si un vehículo se detiene fuera de los nodos autorizados por más de X minutos, activar protocolo.
- ☐ **Escoltas:** Requerido para transporte de activos críticos en zonas de Nivel Medio (Naranja).

Protocolo 3: Defensa de Infraestructura

Objetivo: Protección contra amenazas aéreas (Drones) en el Catatumbo



ACCIONES/SOLUCIÓN

- ☐ **Monitoreo de Espectro:** Iniciar evaluación e instalación de sistemas de detección pasiva de drones para instalaciones fijas.
- ☐ **Alertas Tempranas:** Protocolos de resguardo de personal ante avistamiento de aeronaves no tripuladas.
- ☐ **Refuerzo Perimetral:** Evaluación de vulnerabilidad aérea en campamentos y estaciones.



Contacto y Control de Documento

Seguridad Integral 360 - Inteligencia de Entorno y Gestión de Riesgos

Web: www.seguridadintegral360.online

Email: info@seguridadintegral360.online

Sede: Cúcuta, Norte de Santander

ID: SI360-ENS-2026-001 | Emisión: 03 de febrero de 2026